









Legende

Stadtgrenzen	Wasser Transportleitung
Öfftl. Gebäude	Verkehrsnetz
Krankenhäuser	Schienennetz
Seniorenwohnungen	Autobahn
Schulen	Bundesstraße
Infrastruktur	Gemeindestraße
Kläranlagen	Landesstraße
Leitungen	Kanalsystem
Fernwärme Heißwasser Hauptleitung	Hydrologie
Gas Hochdruckleitung	Gewässerfläche
	HQ100 Überflutungsfläche

1 0 1 km

Nicht verortete Risiken

-  T1 Ausfall Trinkwasserversorgung (allgemein)
-  T2 Ausfall Trinkwasserversorgung (Absenkung der Grundwasserstände)
-  T3 Ausfall Trinkwasserversorgung (Eintrübung, Verschmutzung)
-  T4 Ausfall Trinkwasserversorgung (Erwärmung Trinkwasser)
-  T5 Ausfall Trinkwasserversorgung (Ausfall Stromversorgung)
-  T6 Ausfall Abwasserentsorgung (allgemein)
-  T7 Ausfall Abwasserentsorgung (Hochwasser)
-  T8 Ausfall Abwasserentsorgung (Starkniederschläge)
-  T9 Ausfall Wärmeversorgung (allgemein)
-  T10 Ausfall Stromversorgung
-  T11 Ausfall Trinkwasserversorgung
-  T12 Ausfall Trinkwasserversorgung
-  T13 Ausfall Kommunikation
-  T14 Ausfall Stromversorgung
-  T15 Gefährliche Stoffe
-  T16 Versiegelung
-  T17 Schaden an Erdgasleitung
-  T18 Unfall Tunnel
-  N1 Trockenschäden (allgemein)
-  N2 Oberflächenabfluss
-  N3 Hochwasser
-  N4 Schneebruch
-  N5 Hangrutschungen
-  N6 Sturm (Anhöhen)
-  N7 Sturm (Parkanlagen)
-  N8 Sturm (entlang von Straßen)
-  N9 Schädlinge
-  N10 Sturm (Bebauung)
-  N11 Pandemie
-  N12 Hitzewelle