



Kreuzung Gabelsbergerstraße/St. Georgen Steige

2



Gellertstaffel

3



Kreuzung Keplerstraße/Gellertstraße

4



Überquerung Hauffstraße

5



Gefahrenstelle:
Überquerung Gabelsbergerstraße
zur Brauhausstaffel

1

Vorbereitung auf einen sicheren Schulweg:

- Kindern das richtige Verhalten im Straßenverkehr vorleben.
- Einüben des Schulwegs zusammen mit Erwachsenen zu den üblichen Schulzeiten, damit sich das Kind auf die Verkehrssituation einstellen kann, bis die notwendige Sicherheit vorhanden ist.
- Vermittlung wichtiger Verhaltensregeln bei der Überquerung von Fahrbahnen.
- Hinweis auf mögliche Gefahrenstellen.
- Helle und reflektierende Kleidung ist ein wichtiger Sicherheitsfaktor, speziell in der dunklen Jahreszeit.
- Auswählen eines sicheren Schulwegs. Der umseitige Wegeplan soll eine Hilfestellung bieten, den sichersten Schulweg auszuwählen und Gefahrenstellen zu vermeiden. Der kürzeste Weg ist nicht immer der sicherste.

Verhaltensregeln im Straßenverkehr:

- Stopp an der Bordsteinkante. Erst genau schauen, dann zügig weitergehen.
- Auf Gehwegen innen gehen.
- Straßen möglichst nur an gesicherten Übergängen (z.B. an einer Fußgängerampel) überqueren.
- Auch an der für Fußgänger grünen Ampel auf abbiegende Kraftfahrzeuge achten.
- Auch am Zebrastreifen stehenbleiben und schauen, ob ein nahendes Fahrzeug auch anhält und durch Handzeichen die Absicht für das Überqueren der Fahrbahn anzeigen.
- Die Straße möglichst nicht zwischen parkenden Autos, sondern an einer überschaubaren Stelle überqueren.
- Auf engen Straßen ohne Gehweg am besten auf der linken Seite gehen, um den Verkehr im Auge zu haben.



Fußgängerampel St. Georgen Steige

6



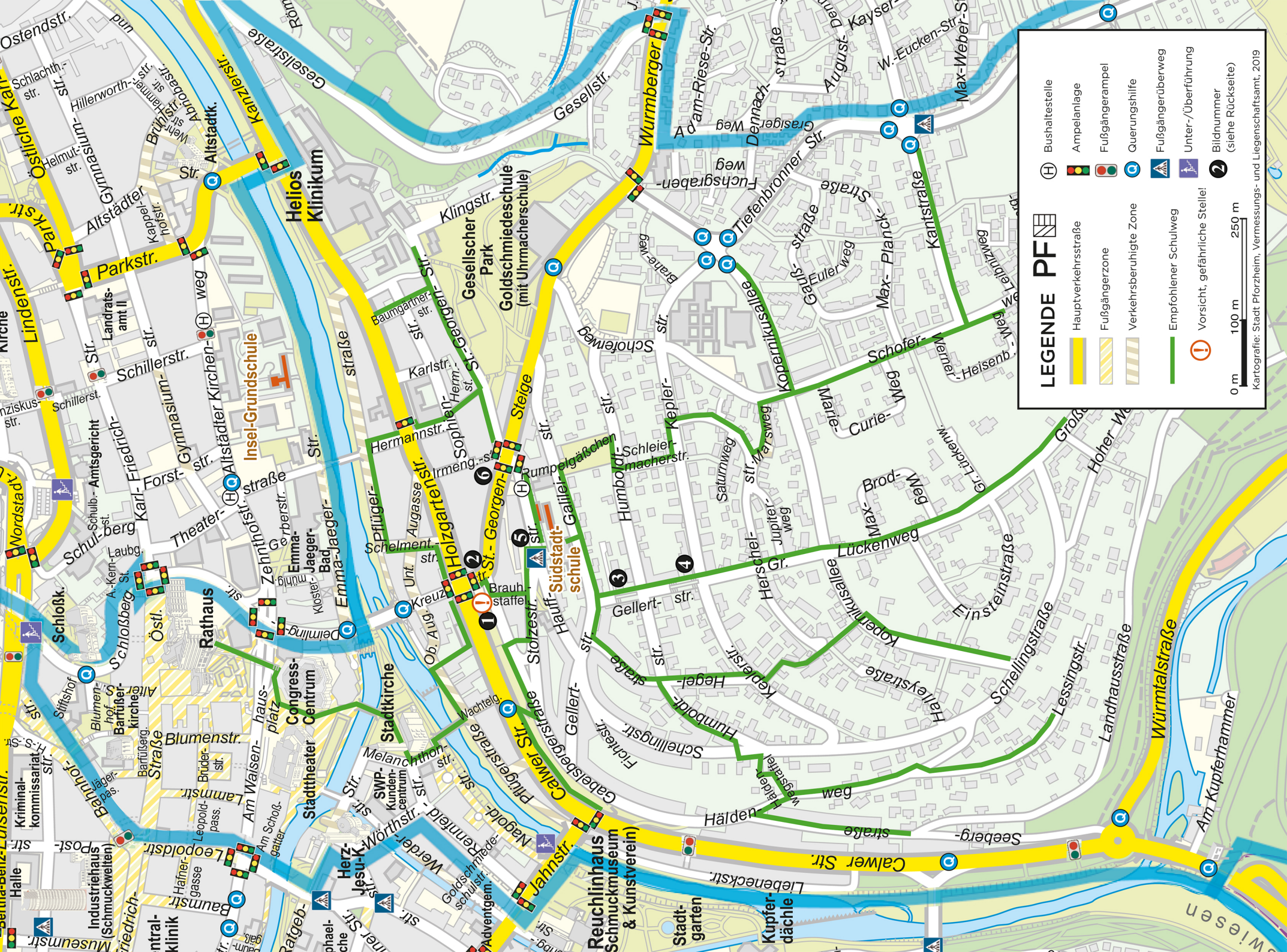
Stadt Pforzheim
Amt für Bildung und Sport















Schulwegplan Südstadtschule Pforzheim

Hauffstr. 24
75175 Pforzheim

Tel. (07231) 39-2337
Fax (07231) 39-3188
Email: sueds@pforzheim.de



LEGENDE PF

-  Bushaltestelle
-  Ampelanlage
-  Hauptverkehrsstraße
-  Fußgängerzone
-  Verkehrsberuhigte Zone
-  Empfohlener Schulweg
-  Fußgängerampel
-  Querungshilfe
-  Fußgängerüberweg
-  Unter-/Überführung
-  Bildnummer (siehe Rückseite)
-  Vorsicht, gefährliche Stelle!

0 m 100 m 250 m

Kartografie: Stadt Pforzheim, Vermessungs- und Liegenschaftsamt, 2019